





WR Proyectos y Soluciones

Tu Socio Confiable en
Ingeniería y Construcción

¡Construyendo el Futuro,
Creando Soluciones!

Contacto

 956 382 545

 MZ D LT 14 Los Jazmines
Etapa 2, Carabayllo, Lima.



SOBRE NOSOTROS

Somos una empresa ubicada en Lima, Perú, especializada en servicios de ingeniería y construcción. Nos destacamos al ofrecer soluciones completas, que abarcan desde levantamientos topográficos y estudios geotécnicos hasta el diseño detallado y la ejecución eficiente de proyectos. Contamos con un equipo de profesionales altamente calificados respaldados por tecnología de vanguardia, lo que nos permite abordar desafíos con creatividad y precisión.

Nuestra filosofía empresarial se centra en un compromiso constante con la calidad en cada etapa del proceso, desde la concepción inicial hasta la entrega final. Hemos contribuido con éxito a proyectos de diversas escalas, demostrando la versatilidad y capacidad de adaptación que caracterizan a nuestro equipo.

¡Construyendo el Futuro, Creando Soluciones!

MISIÓN

Construir el futuro y crear soluciones innovadoras en el ámbito de ingeniería y construcción. Nos comprometemos a ofrecer servicios especializados de alta calidad, utilizando tecnología de vanguardia y enfoques eficientes para satisfacer las necesidades y superar las expectativas de nuestros clientes. Trabajamos con integridad, respeto y responsabilidad hacia el medio ambiente, contribuyendo al desarrollo sostenible de las comunidades en las que operamos.

VISIÓN

Nos visualizamos como la empresa líder en servicios de ingeniería y construcción en la región, reconocida por nuestra innovación, integridad y excelencia en la entrega de proyectos. Buscamos ser la primera opción para nuestros clientes al proporcionar soluciones que no solo cumplen con sus requisitos, sino que también establecen nuevos estándares de calidad y eficiencia en la industria de la construcción.



VALORES

EXCELENCIA

Nos comprometemos a la excelencia en cada detalle, buscando superar las expectativas y mantener altos estándares de calidad.



INTEGRIDAD

Actuamos con honestidad y transparencia en todas las interacciones, construyendo relaciones basadas en la confianza.



COMPROMISO

Nos comprometemos con el éxito de nuestros clientes, empleados y comunidades, impulsando resultados positivos y duraderos.



INNOVACIÓN

Fomentamos la creatividad y la innovación, buscando constantemente nuevas formas de abordar desafíos y mejorar nuestros servicios.





Calidad Garantizada

SERVICIOS

Topografía y Geodesia



- Levantamientos Topográficos: Utilizamos tecnología avanzada para mapear detalladamente el terreno, proporcionando información precisa sobre la elevación y la topografía del sitio.



- Replanteo Topográficos: Realizamos trazo y replanteos para plasmar y representar de forma precisa la información de los planos.



- Geodesia: Hacemos uso de equipos de GNSS de vanguardia para la colocación de puntos geodésicos de orden B y C, así como levantamientos de terreno en modo RTK.



- Planos Topográficos Detallados: Creamos planos precisos que sirven como referencia esencial para el diseño y la construcción, destacando características clave del terreno.

¡Construyendo el Futuro, Creando Soluciones!



Calidad Garantizada

SERVICIOS

Fotogrametría con Drone



- Levantamiento fotogramétrico: Combinamos el uso de drone con el GNSS, para realizar vuelos georeferenciados de alta precisión aplicado al levantamiento de superficies extensas, control de operaciones, inspecciones técnicas, monitoreo y control de volúmenes de tierras.



- Cálculo de volúmenes de Stock Pile: Con la información de los vuelos fotogramétricos elaboramos el postproceso, obteniendo superficies, ortofotos, los cuales nos ayudan a realizar el cálculo de volúmenes de pilas de almacenamiento de material.



- Promoción Audiovisual: Destacamos la promoción audiovisual de tus proyectos mediante el uso de imágenes y videos generados durante el levantamiento fotogramétrico.

¡Construyendo el Futuro, Creando Soluciones!



Calidad Garantizada

SERVICIOS

Geotecnia



- Estudio de Mecánica de Suelos con Fines de Cimentación y Pavimentación: Realizamos análisis detallados de las propiedades del suelo para comprender su comportamiento bajo carga, esencial para el diseño de estructural.



- Exploración de Campo: Llevamos a cabo investigaciones in situ para obtener muestras de suelo, proporcionando datos cruciales para evaluaciones geotécnicas. Algunas de estas investigaciones son: Calicatas a cielo abierto, ensayos SPT, ensayos DPL, geofísica, densidades in situ, entre otros.



- Análisis Geotécnico: Utilizamos resultados de estudios para evaluar la estabilidad del suelo y proporcionar recomendaciones para cimentación y excavación aplicados a estructuras de tierra como diques, taludes, muros de suelo reforzado, etc.

¡Construyendo el Futuro, Creando Soluciones!



Calidad Garantizada

SERVICIOS

Construcción



- Supervisión y Gestión de Proyectos: Brindamos supervisión detallada y gestión efectiva para garantizar la ejecución exitosa de proyectos desde el inicio hasta la finalización.



- Ingeniería Estructural: Aplicamos principios de ingeniería avanzada para diseñar estructuras sólidas y seguras que cumplan con los estándares más altos.



- Asesoría en Construcción: Proporcionamos orientación experta en todas las etapas de la construcción, desde la planificación hasta la entrega.

¡Construyendo el Futuro, Creando Soluciones!



Calidad Garantizada

SERVICIOS

Ingeniería



- **Diseño y Planificación de Proyectos:** Utilizamos enfoques innovadores para diseñar y planificar proyectos, asegurando soluciones eficientes y personalizadas.

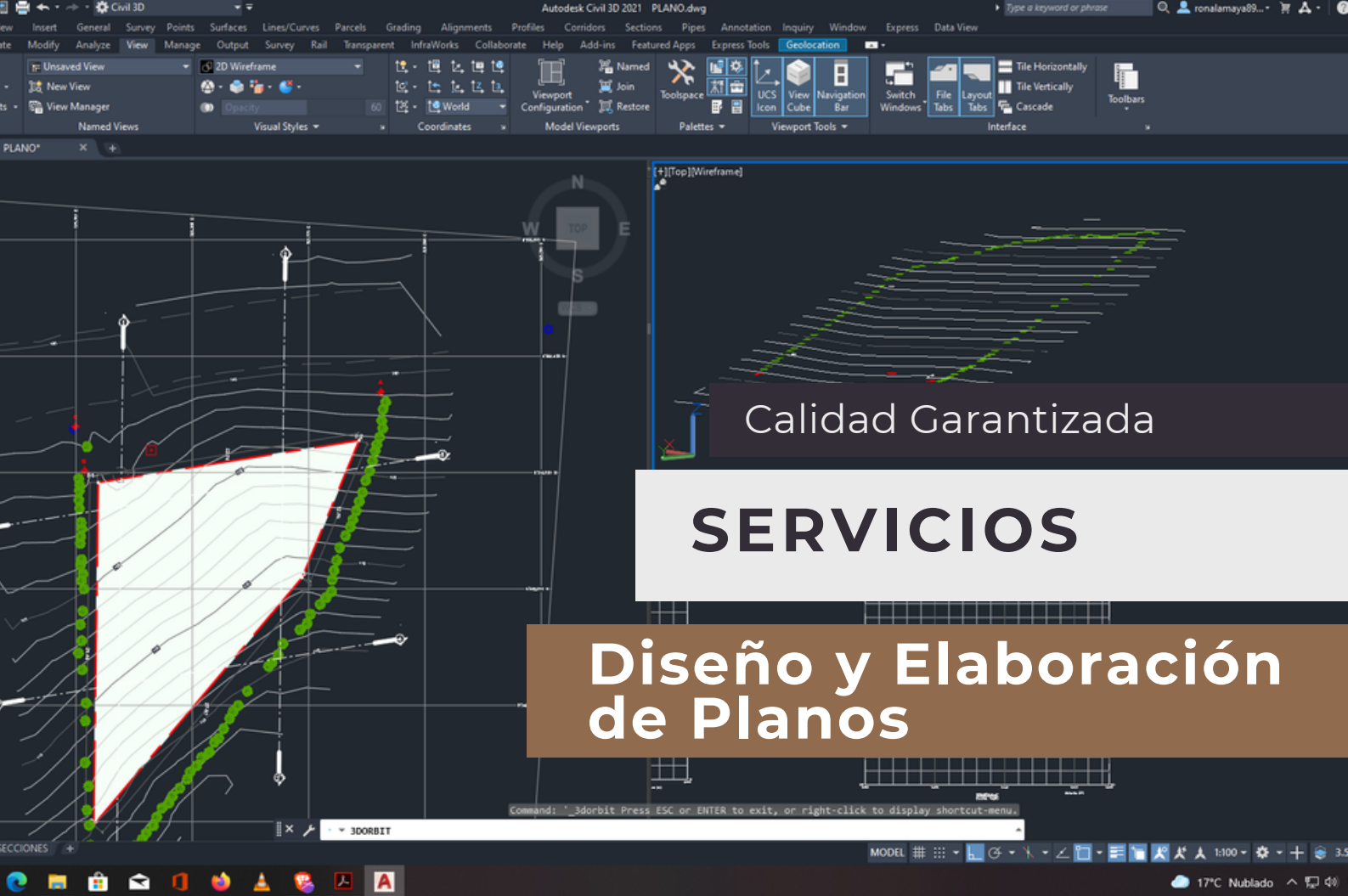


- **Consultoría Especializada:** Ofrecemos asesoramiento experto en diversas disciplinas de ingeniería para abordar desafíos específicos y optimizar el rendimiento.



- **Proyectos de Ingeniería Integral:** Desarrollamos proyectos integrales que abarcan desde el diseño conceptual hasta la implementación, proporcionando soluciones completas y coordinadas.

¡Construyendo el Futuro, Creando Soluciones!



- Generación de planos: Creamos planos detallados para depósitos de relave, desmonte, topsoil, agua, así como para caminos, plataformas, pozas, terraplenes y canales.



- Proyección detallada: Utilizamos Civil 3D para proyectar con precisión diques, terraplenes, plataformas, cortes y excavaciones, asegurando un diseño preciso y eficiente.



- Plantas, perfiles, secciones transversales y detalles precisos: Proporcionamos documentación completa y detallada para todas las fases del proyecto, facilitando la implementación y la comprensión del diseño.

¡Construyendo el Futuro, Creando Soluciones!



CONTACTOS



TELÉFONO

(+51) 956 382 545



E-MAIL

info@wrproyectos.com



ÚBICANOS

MZ D LT 14 Los Jazmines
Etapa 2, Carabayllo, Lima.

www.wrproyectos.com